

497



MINISTERO DELLE FINANZE

DIREZIONE GENERALE DEL CATASTO E DEI SISTEMI

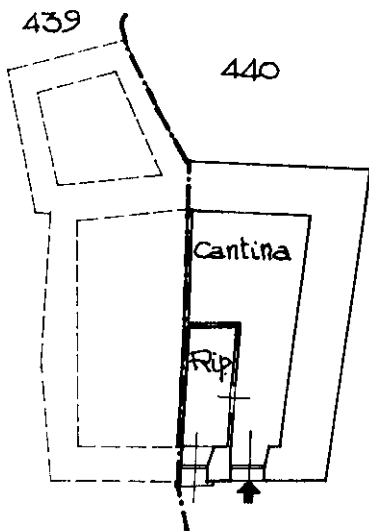
CATASTO EDILIZIO URBANO (RDL 13-4-1939, n. 652)

MOD. **BN** (CEU)

1181
500

in Comune di Saint Denis via Fraz. Plau

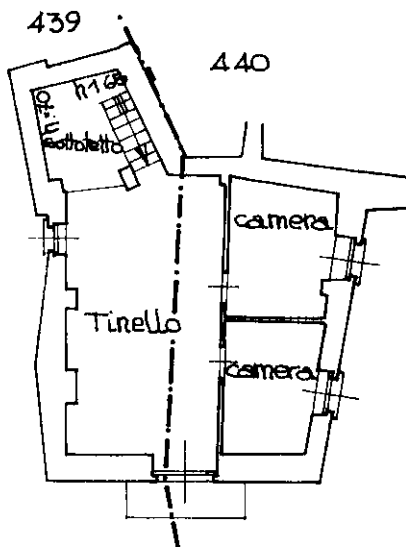
civ. 9



PIANO SEMINTERRATO
h. = 200

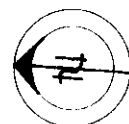


PIANO TERRENO
h. = 215



PIANO PRIMO
h. media = 230

ORIENTAMENTO



SCALA DI 1:200

Variazione di N.C. ☒

Ultima planimetria in atti

Compilata dal Geometra

(Titolo, cognome e nome)

MORO Giuseppe

Geometra

Data presentazione: 20/09/1994 - Data: 29/05/2024 - n. T355869 - Richiedente: CNCFRZ78S13A326A

Totale schede: 4 - Formato di acquisizione: A4 (210x297) - Formato attuale richiesto: A3 (297x420) - n. 659

439 sub 3
440 2

data 04/05/94 Firma



RISERVATO ALL'UFFICIO

2809

man 01
Catasto di Fabbricati - Situazione al 29/05/2024 - Comune di SAINT-DENIS (H670) - < Foglio 4 - Particella 440 - Subalterno 2 > - Uiu graffiata
Firmato GEOMETRA MORO GIUSEPPE n. 659 - INFOCAMERE QUALIFIED ELECTRONIC SIGNATURE CA Serial#: 17b3d5